

«СОГЛАСОВАНО»

Глава администрации
Топчихинского сельского
совета

_____ Н.С.Краскова

« ____ » _____

«УТВЕРЖДАЮ»

Директор МКОУ Топчихинской
средней общеобразовательной
школы № 2

_____ С.В.Загайнов

« ____ » _____

«СОГЛАСОВАНО»

Начальник ОГИБДД МО МВД
России «Топчихинский»
майор полиции

_____ А.И. Кобзев

« ____ » _____

ПАСПОРТ

дорожной безопасности

муниципального казенного образовательного учреждения

«Топчихинская средняя общеобразовательная школа № 2»

2022 год

**Пояснительная записка
к паспорту дорожной безопасности**

муниципального казенного образовательного учреждения
«Топчихинская средняя общеобразовательная школа № 2»

1. Паспорт дорожной безопасности муниципального казенного образовательного учреждения Топчихинская средняя общеобразовательная школа № 2 (далее - Паспорт) предназначен для отображения информации об образовательном учреждении (далее - ОУ) с точки зрения обеспечения безопасности детей на этапах их перемещения «дом-ОУ-дом», для использования преподавательским составом и сотрудниками Госавтоинспекции в работе по разъяснению безопасного передвижения и поведения детей на улично-дорожной сети вблизи ОУ и на маршруте «ОУ-дом», для подготовки мероприятий по предупреждению детского дорожно-транспортного травматизма.

Паспорт ведётся ответственным сотрудником образовательного учреждения совместно с сотрудниками Госавтоинспекции, которые оказывают помощь в разработке Паспорта, а также при внесении необходимых изменений в отдельные разделы Паспорта (схемы, перечни мероприятий по предупреждению ДТП с участием обучающихся).

Оригинал Паспорта хранится в ОУ, а копия – в контрольно-наблюдательном деле в подразделении ГИБДД.

2. Паспорт дорожной безопасности муниципального казенного образовательного учреждения Топчихинская средняя общеобразовательная школа № 2 имеет титульный лист и содержит следующие разделы:

Общие сведения

План-схемы

2.1. Раздел «Общие сведения» содержит следующую информацию:

- наименование ОУ;
- тип ОУ;
- юридический адрес ОУ;
- фактический адрес ОУ;
- руководители ОУ: директор; заместитель директора по учебной работе; заместитель директора по воспитательной работе;
- ответственный от муниципального органа образования (телефон, адрес)
- ответственный(ые) от Госавтоинспекции (телефон, адрес);
- ответственные за мероприятия по профилактике детского травматизма (телефон, адрес);
- руководитель или ответственный работник дорожно-эксплуатационной организации, осуществляющей содержание УДС (телефон, адрес);
- руководитель или ответственный работник дорожно-эксплуатационной организации, осуществляющей содержание ТСОДД (телефон, адрес);
- количество учащихся;
- наличие уголка по БДД (если имеется, указать место расположения);
- наличие класса по БДД (если имеется, указать место расположения);
- наличие автогородка (площадки) (если имеется, указать место расположения);
- наличие автобуса в ОУ;
- расписание занятий в ОУ: уроки, внеклассные мероприятия;

- телефоны: оперативных служб: МЧС, Полиция, Скорая помощь; дорожно-эксплуатационных организаций, осуществляющих содержание УДС;

2.2 План-схемы, размещённые в Паспорте:

– **Района расположения ОУ, пути движения транспортных средств и детей (учеников):**

1. Район расположения ОУ определяется группой жилых домов, зданий и улично-дорожной сетью с учётом остановок общественного транспорта, центром которого является непосредственно ОУ;

2. Территория, указанная в схеме, включает в себя:

- образовательное учреждение;
- стадион, на котором могут проводиться занятия по физической культуре;
- жилые дома;
- автомобильные дороги.

3. На схеме обозначено:

- расположение зданий и сооружений;
- сеть автомобильных дорог;
- пути движения транспортных средств;
- пути движения детей (учащихся) в/из образовательного учреждения;
- названия улиц.

Схема необходима для общего представления о районе расположения ОУ. Для изучения безопасности движения детей на схеме обозначены наиболее частые пути движения учащихся от дома к ОУ и обратно.

При исследовании маршрутов движения детей уделено особое внимание опасным зонам, где часто дети пересекают проезжую часть не по пешеходному переходу;

– **Организации дорожного движения в непосредственной близости от образовательного учреждения с размещением соответствующих технических средств, маршруты движения детей:**

Схема организации дорожного движения ограничена автомобильными дорогами, находящимися в непосредственной близости от ОУ;

На схеме обозначено:

- здание ОУ с указанием территории, принадлежащей непосредственно ОУ, указано ограждение территории;
- автомобильные дороги;
- дислокация существующих дорожных знаков и дорожной разметки;
- другие технические средства организации дорожного движения;
- направление движения транспортных средств по проезжей части;
- направление движения детей (учащихся);

– **Путей движения транспортных средств к местам разгрузки/погрузки и рекомендуемых безопасных путей передвижения детей по территории ОУ в случае осуществления доставки грузов в ОУ автомобильным транспортом:**

На схеме указана примерная траектория движения транспортного средства на территории ОУ, в том числе место погрузки/разгрузки, а также безопасный маршрут движения детей во время погрузочно-разгрузочных работ.

В целях обеспечения безопасного движения детей по территории ОУ исключено пересечение пути движения детей и пути движения транспортных средств.

- **Маршрутов движения групп детей от ОУ к ЦДК, ДЮЦ и стадиону (в случае их нахождения вне территории ОУ и необходимости проведения обязательных мероприятий, связанных с образовательным процессом):**

На схеме района расположения ОУ указываются безопасные маршруты движения детей от ОУ к ЦДК, ДЮЦ и стадиону обратно.

Данные схемы используются преподавательским составом при организации движения групп детей к местам проведения занятий вне территории ОУ.

В целях обеспечения безопасного движения детей по территории ОУ необходимо исключить пересечение пути движения детей и пути движения транспортных средств.

Используемые сокращения:

ОУ – образовательное учреждение;

УДС – улично-дорожные сети;

БДД – безопасность дорожного движения;

ТСОДД – технические средства организации дорожного движения;

ПДД – правила дорожного движения.

Общие сведения

Муниципальное казенное образовательное учреждение Топчихинская средняя общеобразовательная школа № 2

(Полное наименование образовательной организации)

Тип образовательной организации: казенное образовательное учреждение

Юридический адрес: 659070, Алтайский край, Топчихинский район, с.Топчиха, ул. Партизанская, 42

Фактический адрес: 659070, Алтайский край, Топчихинский район, с.Топчиха, ул. Партизанская, 42

Руководители образовательной организации:

Директор (заведующий) Загайнов Сергей Витальевич, 89095036505

(фамилия, имя, отчество) (телефон)

Заместитель директора по учебной работе Макарова Лариса Юрьевна, 89609662490

(фамилия, имя, отчество) (телефон)

Заместитель директора по воспитательной работе Ковалевская Ольга Андреевна, 89231615993

(фамилия, имя, отчество) (телефон)

Ответственные работники муниципального органа образования методист комитета по образованию Администрации Топчихинского района Морозов Дмитрий Валерьевич, 8 9236446634

(должность, фамилия, имя, отчество, телефон)

Ответственные от Госавтоинспекции Инспектор ДПС ОГИБДД МО МВД России «Топчихинский» Мартаков Дмитрий Владимирович, 89095024014

(должность, фамилия, имя, отчество, телефон)

Ответственные работники за мероприятия по профилактике детского травматизма: учитель ОБЖ Федянин Геннадий Петрович, 89831051544

(должность, фамилия, имя, отчество, телефон)

Руководитель или ответственный работник дорожно-эксплуатационной организации, осуществляющей содержание технических средств организации дорожного движения (ТСОДД)*: Краскова Наталья Сергеевна, Глава администрации Топчихинского сельского совета, 89609381227

Количество обучающихся (учащихся, воспитанников) 616

Наличие уголка по БДД да, коридор школы
(если имеется, указать место расположения)

Наличие класса по БДД нет
(если имеется, указать место расположения)

Наличие автогородка (площадки) по БДД нет

Наличие автобуса в образовательной организации нет
(при наличии автобуса)

Владелец автобуса нет
(ОО, муниципальное образование и др.)

Время занятий в образовательной организации:

1 смена - 8.00 – 13.05.

2 смена – 13.30 – 18.35.

Телефоны оперативных служб:

ЕДДС – 2-21-12; 112

Полиция 02; 102

Скорая помощь 03; 103.

Общие сведения

Муниципальное казенное общеобразовательное учреждение Красноярская средняя общеобразовательная школа- филиал Муниципального казенного образовательного учреждения Топчихинская средняя общеобразовательная школа № 2

Тип ОУ казенное общеобразовательное учреждение

Юридический адрес ОУ: 659081, Алтайский край, Топчихинский район, с. Красноярка, улица Школьная, 49

Фактический адрес ОУ: 659081, Алтайский край, Топчихинский район, с. Красноярка, улица Школьная, 49

Руководитель ОУ: руководитель (заведующий) Сидько Елена Михайловна, 8 (38552) 25183

(фамилия, имя, отчество)

(телефон)

Ответственные работники муниципального органа образования методист комитета по образованию Администрации Топчихинского района Морозов Дмитрий Валерьевич, 8 9236446634

(должность, фамилия, имя, отчество, телефон)

Ответственные от Госавтоинспекции Инспектор ДПС ОГИБДД МО МВД России «Топчихинский» Мартаков Дмитрий Владимирович, 89095024014

(должность, фамилия, имя, отчество, телефон)

Ответственные работники за мероприятия по профилактике детского травматизма: учитель ОБЖ Сидько Анастасия Сергеевна, 8 (38552) 25183

(должность, фамилия, имя, отчество, телефон)

Руководитель или ответственный работник дорожно-эксплуатационной организации, осуществляющей содержание технических средств организации дорожного движения (ТСОДД)*: Келин Олег Николаевич, Глава администрации Красноярского сельского совета, 8 (38552) 25172

Количество учащихся 43

Наличие уголка по БДД коридор здания школы
(если имеется, указать место расположения)

Наличие класса по БДД нет
(если имеется, указать место расположения)

Наличие автогородка (площадки) по БДД нет

Наличие автобуса в ОУ нет
(при наличии автобуса)

Время занятий в ОУ:

1-ая смена: 9:00 – 15:10

внеклассные занятия: 17:00 – 19:00

Телефоны оперативных служб:

ЕДДС – 2-21-12; 112

Полиция 02; 102

Скорая помощь 03; 103.

Используемые сокращения

ОУ – образовательное учреждение

УДС – улично-дорожные сети

БДД – безопасность дорожного движения

ТСОДД – технические средства организации дорожного движения

ПДД – правила дорожного движения

Общие сведения

Муниципальное казенное общеобразовательное учреждение Хабазинская средняя общеобразовательная школа - филиал Муниципального казенного образовательного учреждения Топчихинская средняя общеобразовательная школа № 2

Тип ОУ казенное общеобразовательное учреждение

Юридический адрес ОУ: 659080, Алтайский край, Топчихинский район, с. Хабазино, улица Ленина, 26

Фактический адрес ОУ: 659080, Алтайский край, Топчихинский район, с. Хабазино, улица Ленина, 26

Руководитель ОУ: руководитель (заведующий) Зуев Сергей Сергеевич, 8 9833993485

(фамилия, имя, отчество)

(телефон)

Ответственные работники муниципального органа образования методист комитета по образованию Администрации Топчихинского района Морозов Дмитрий Валерьевич, 8 9236446634

(должность, фамилия, имя, отчество, телефон)

Ответственные от Госавтоинспекции Инспектор ДПС ОГИБДД МО МВД России «Топчихинский» Мартаков Дмитрий Владимирович, 89095024014

(должность, фамилия, имя, отчество, телефон)

Ответственные работники за мероприятия по профилактике детского травматизма: учитель ОБЖ Головинов Михаил Анатольевич, 8 (38552) 29135

(должность, фамилия, имя, отчество, телефон)

Руководитель или ответственный работник дорожно-эксплуатационной организации, осуществляющей содержание технических средств организации дорожного движения (ТСОДД)*: Разин Виктор Александрович, Глава администрации Хабазинского сельского совета, 8 (38552) 29133

Количество учащихся 50

Наличие уголка по БДД коридор здания школы
(если имеется, указать место расположения)

Наличие класса по БДД нет
(если имеется, указать место расположения)

Наличие автогородка (площадки) по БДД нет

Наличие автобуса в ОУ нет
(при наличии автобуса)

Время занятий в ОУ:

9.00 – 16.00

Телефоны оперативных служб:

ЕДДС – 2-21-12; 112

Полиция 02; 102

Скорая помощь 03; 103.

Используемые сокращения

ОУ – образовательное учреждение

УДС – улично-дорожные сети

БДД – безопасность дорожного движения

ТСОДД – технические средства организации дорожного движения

ПДД – правила дорожного движения

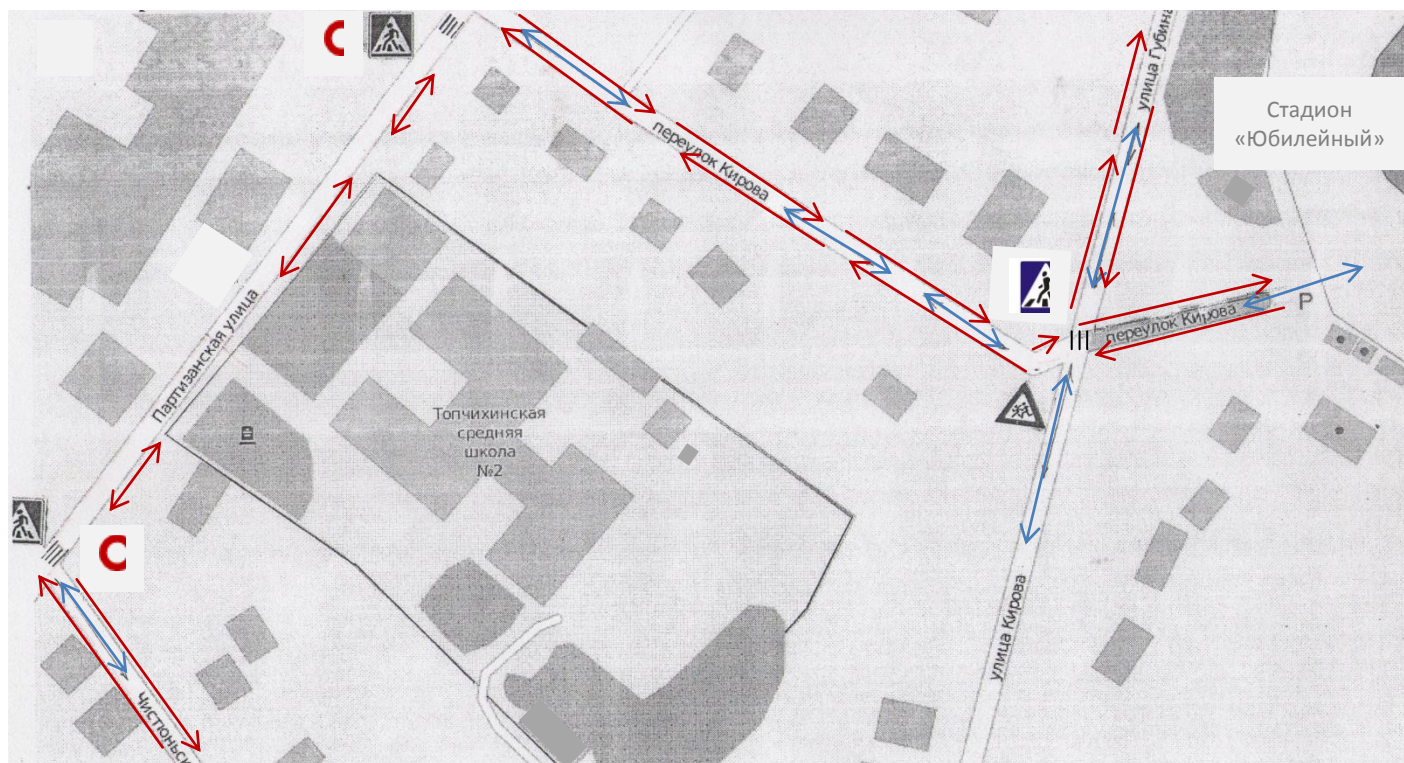
Содержание

- I. План-схемы МКОУ Топчихинской СОШ № 2
 1. Район расположения МКОУ Топчихинской СОШ № 2, пути движения транспортных средств и детей (обучающихся).
 2. Организация дорожного движения в непосредственной близости от МКОУ Топчихинской СОШ № 2 с размещением соответствующих технических средств организации дорожного движения, маршруты движения детей и расположение парковочных мест.
 3. Пути движения транспортных средств к местам разгрузки/погрузки и рекомендуемые безопасные пути передвижения детей по территории МКОУ Топчихинской СОШ № 2.
 4. Пути движения групп детей от МКОУ Топчихинской СОШ № 2 на стадион «Юбилейный»
 5. Пути движения детей от МКОУ Топчихинской СОШ № 2 в ДЮЦ и ЦДК






- II. План-схемы МКОУ Красноярской СОШ – филиала МКОУ Топчихинской СОШ № 2
 6. Район расположения МКОУ Красноярской СОШ, пути движения транспортных средств и детей (обучающихся).
 7. Организация дорожного движения в непосредственной близости от МКОУ Красноярской СОШ с размещением соответствующих технических средств организации дорожного движения, маршруты движения детей и расположение парковочных мест.
 8. Пути движения детей от МКОУ Красноярской СОШ к сельскому Дому культуры.
 9. Пути движения транспортных средств к местам разгрузки/погрузки и рекомендуемые безопасные пути передвижения детей по территории МКОУ Красноярской СОШ.

- III. План-схемы МКОУ Хабазинской СОШ – филиала МКОУ Топчихинской СОШ № 2
 10. Район расположения МКОУ Хабазинской СОШ, пути движения транспортных средств и детей (обучающихся).
 11. Организация дорожного движения в непосредственной близости от МКОУ Хабазинской СОШ с размещением соответствующих технических средств организации дорожного движения, маршруты движения детей и расположение парковочных мест.
 12. Пути движения транспортных средств к местам разгрузки/погрузки и рекомендуемые безопасные пути передвижения детей по территории МКОУ Хабазинской СОШ.

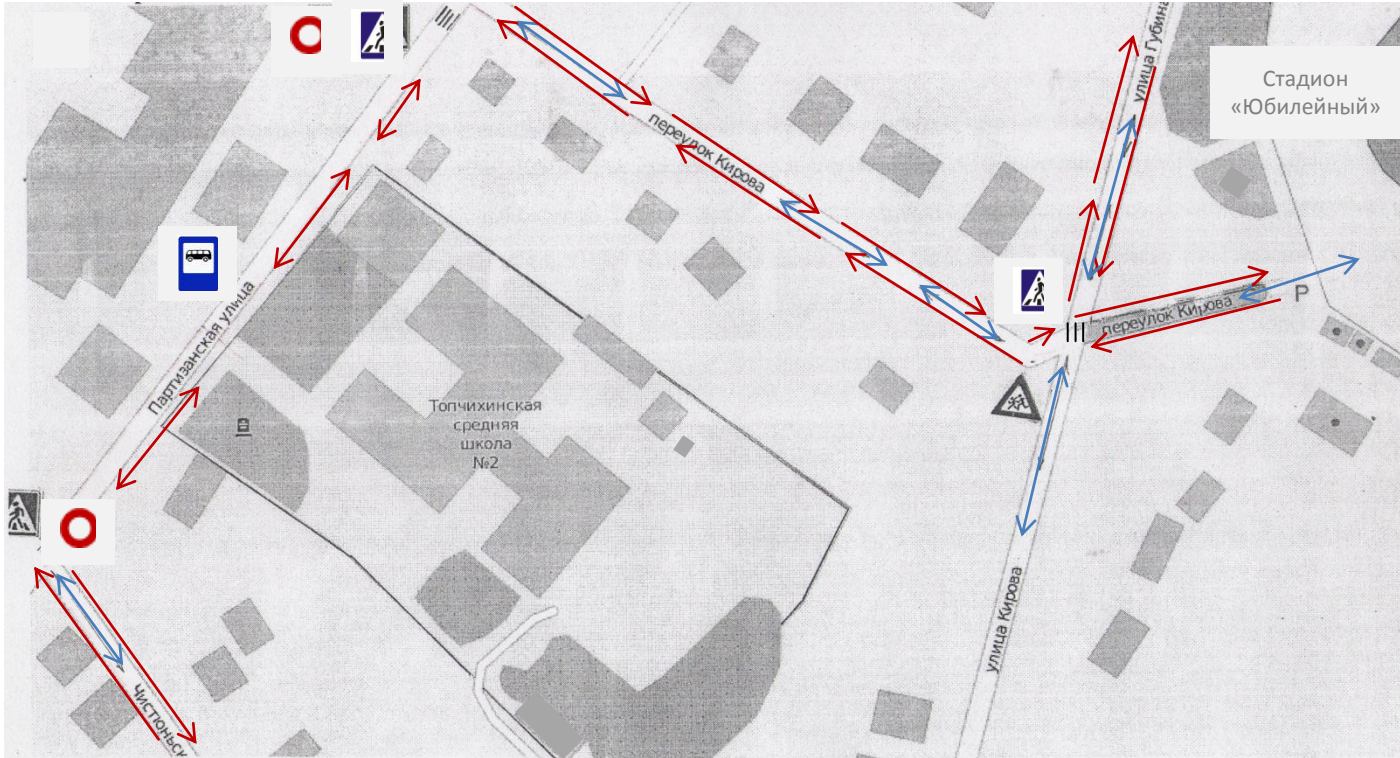
1. Район расположения МКОУ Топчихинская СОШ № 2, пути движения транспортных средств и детей (обучающихся)



УСЛОВНЫЕ ОБОЗНАЧЕНИЯ

-  - движение учащихся
-  - движение транспорта
-  - пешеходный переход
-  - движение запрещено
-  - дети

2. Схема организации дорожного движения в непосредственной близости от МКОУ Топчихинская СОШ № 2 с размещением соответствующих технических средств организации дорожного движения, маршрутов движения детей и расположения парковочных мест



УСЛОВНЫЕ ОБОЗНАЧЕНИЯ



- пешеходный переход



- дети



- движение запрещено



- автобусная остановка

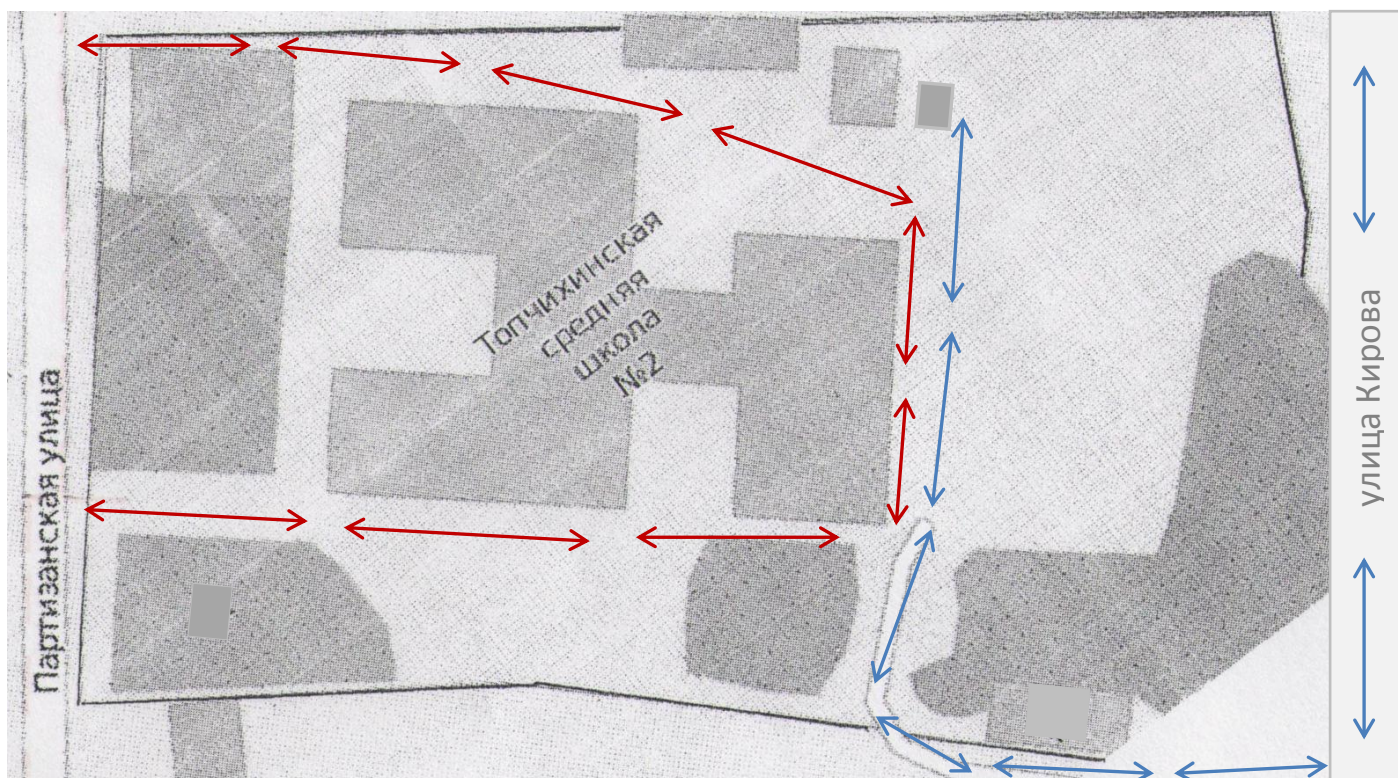


- движение учащихся



- движение транспорта

3. Пути движения транспортных средств к местам разгрузки/погрузки и рекомендуемые безопасные пути передвижения детей по территории МКОУ Топчихинская СОШ № 2

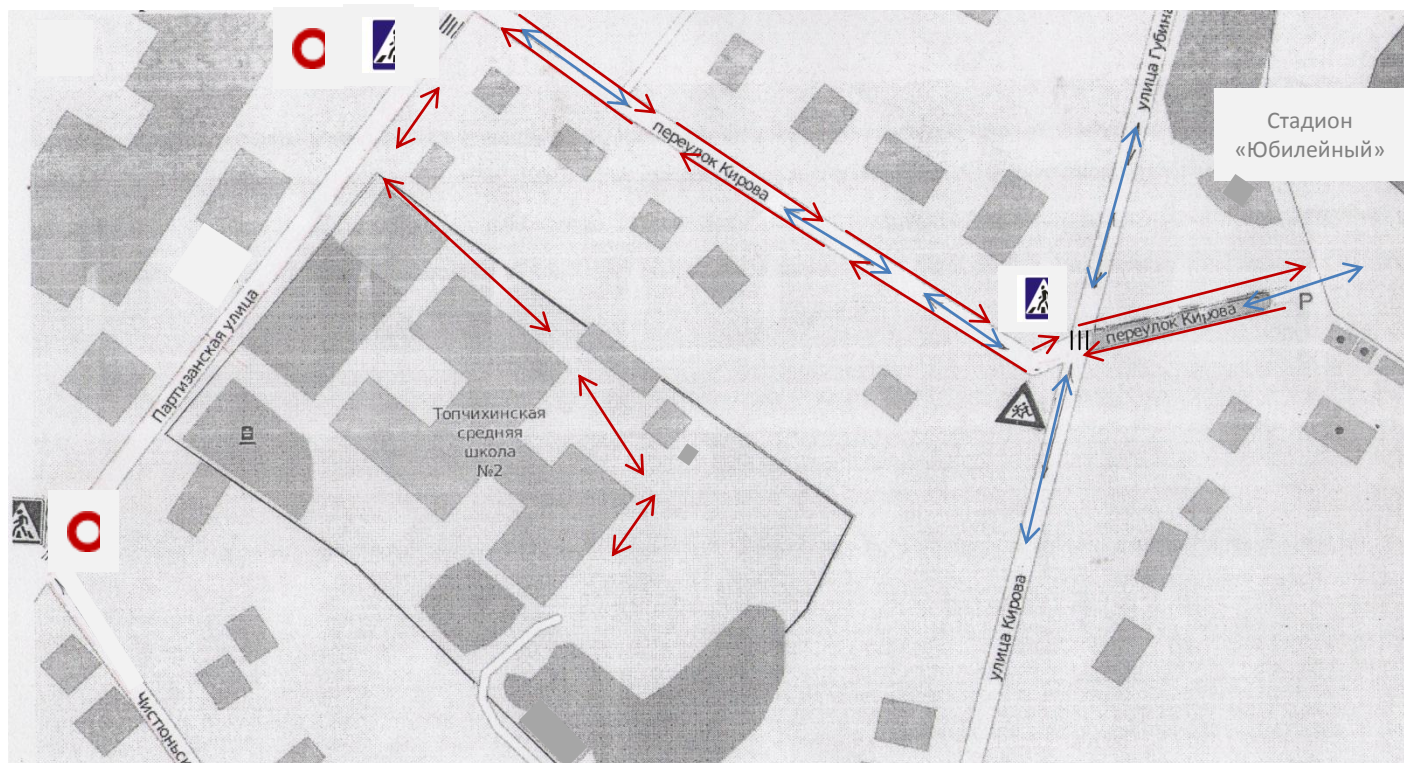


УСЛОВНЫЕ ОБОЗНАЧЕНИЯ

- ДВИЖЕНИЕ ДЕТЕЙ ПО ТЕРРИТОРИИ ОУ

- ВЪЕЗД (ВЫЕЗД) И ДВИЖЕНИЕ ТРАНСПОРТНЫХ СРЕДСТВ ПО ТЕРРИТОРИИ ОУ

4. Пути движения групп детей от МКОУ Топчихинская СОШ № 2 на стадион «Юбилейный»



УСЛОВНЫЕ ОБОЗНАЧЕНИЯ



- пешеходный переход



- дети



- движение запрещено

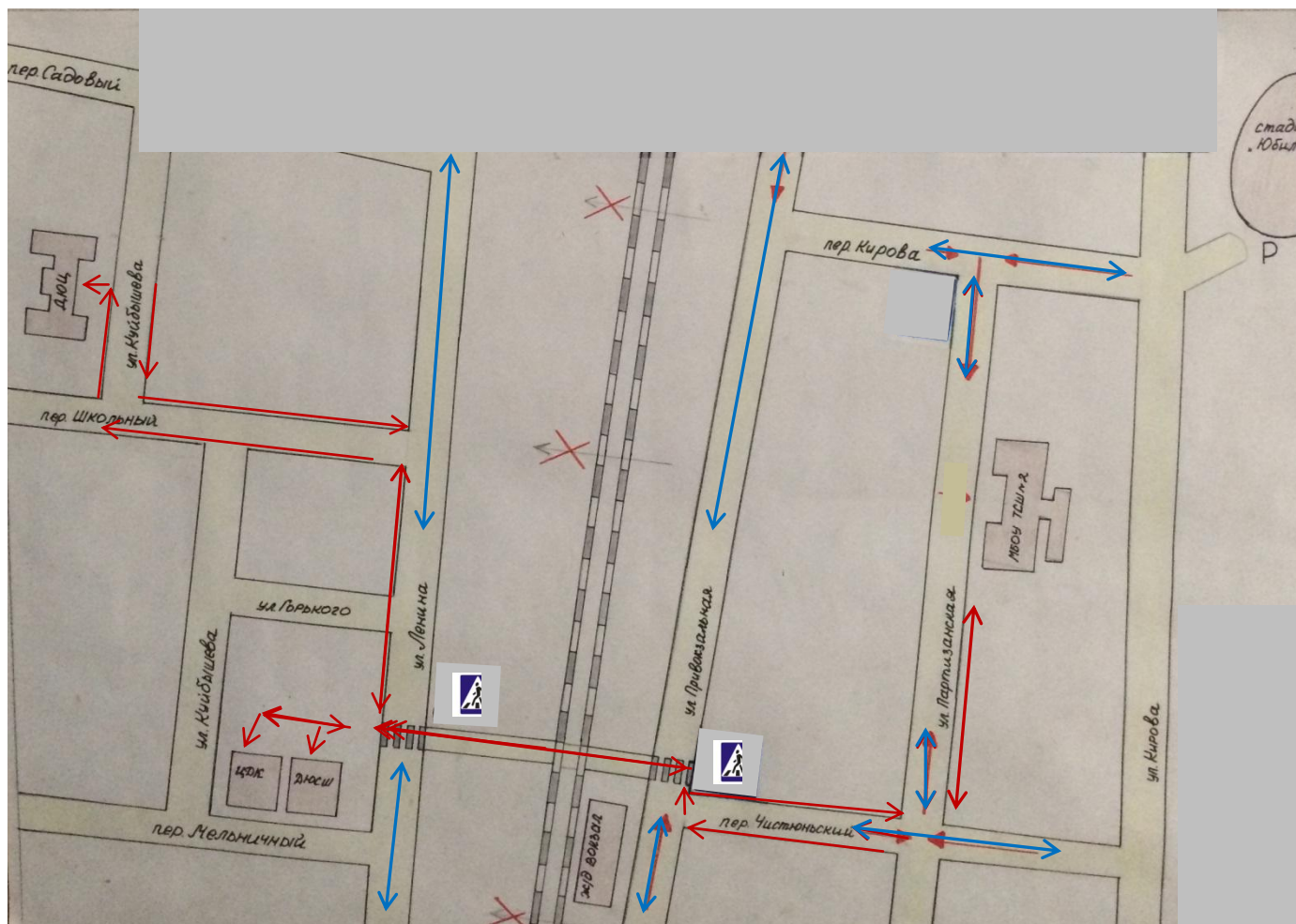


- движение учащихся



- движение транспорта

5. Пути движения детей от МКОУ Топчихинская СОШ № 2 в ДЮЦ и ЦДК



УСЛОВНЫЕ ОБОЗНАЧЕНИЯ

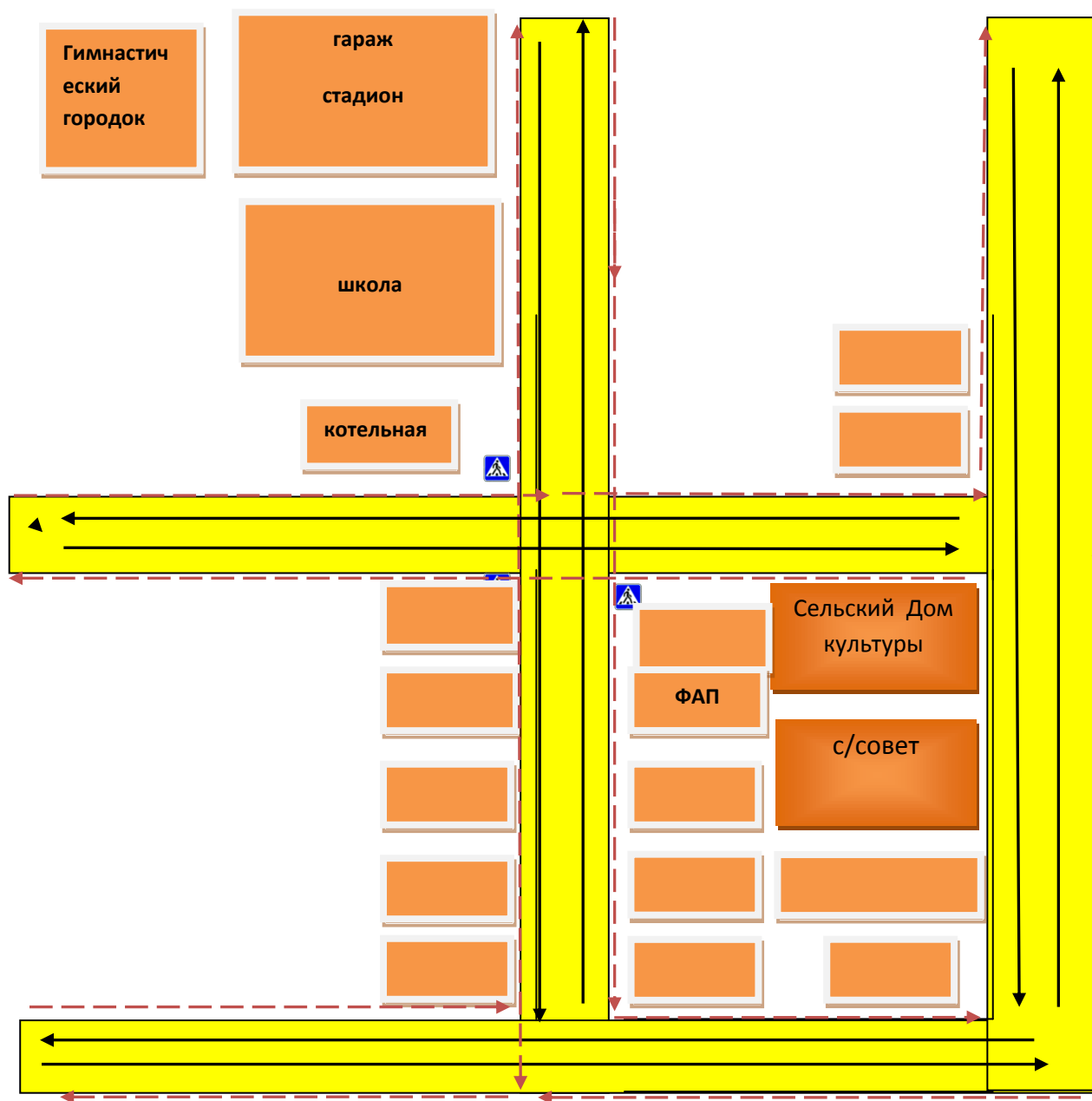


- пешеходный переход

→ - движение учащихся

↔ - движение транспорта

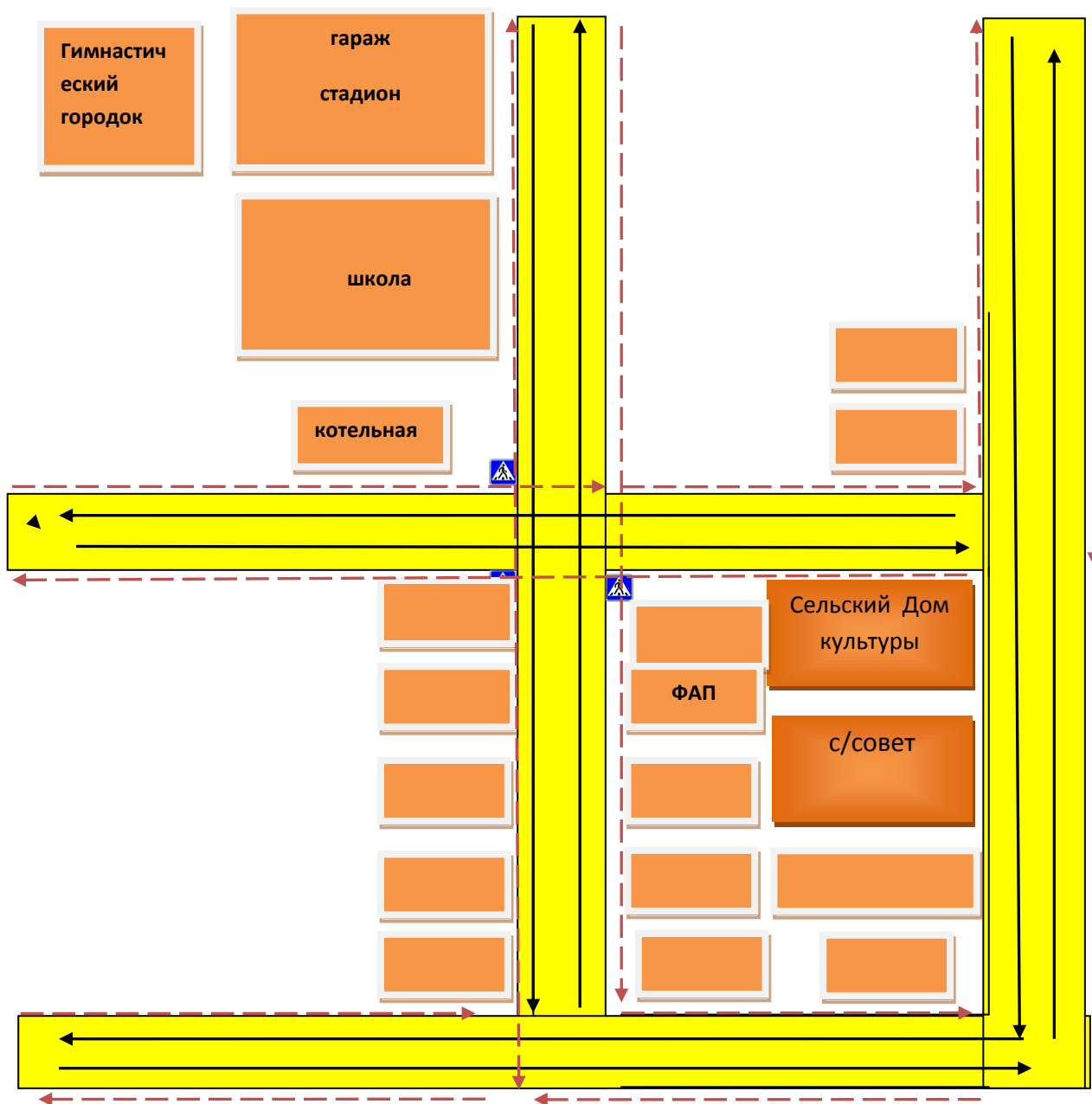
6. Район расположения МКОУ Красноярская СОШ, пути движения транспортных средств и детей (обучающихся)






УСЛОВНЫЕ ОБОЗНАЧЕНИЯ

- движение учащихся
- движение транспорта
- пешеходный переход

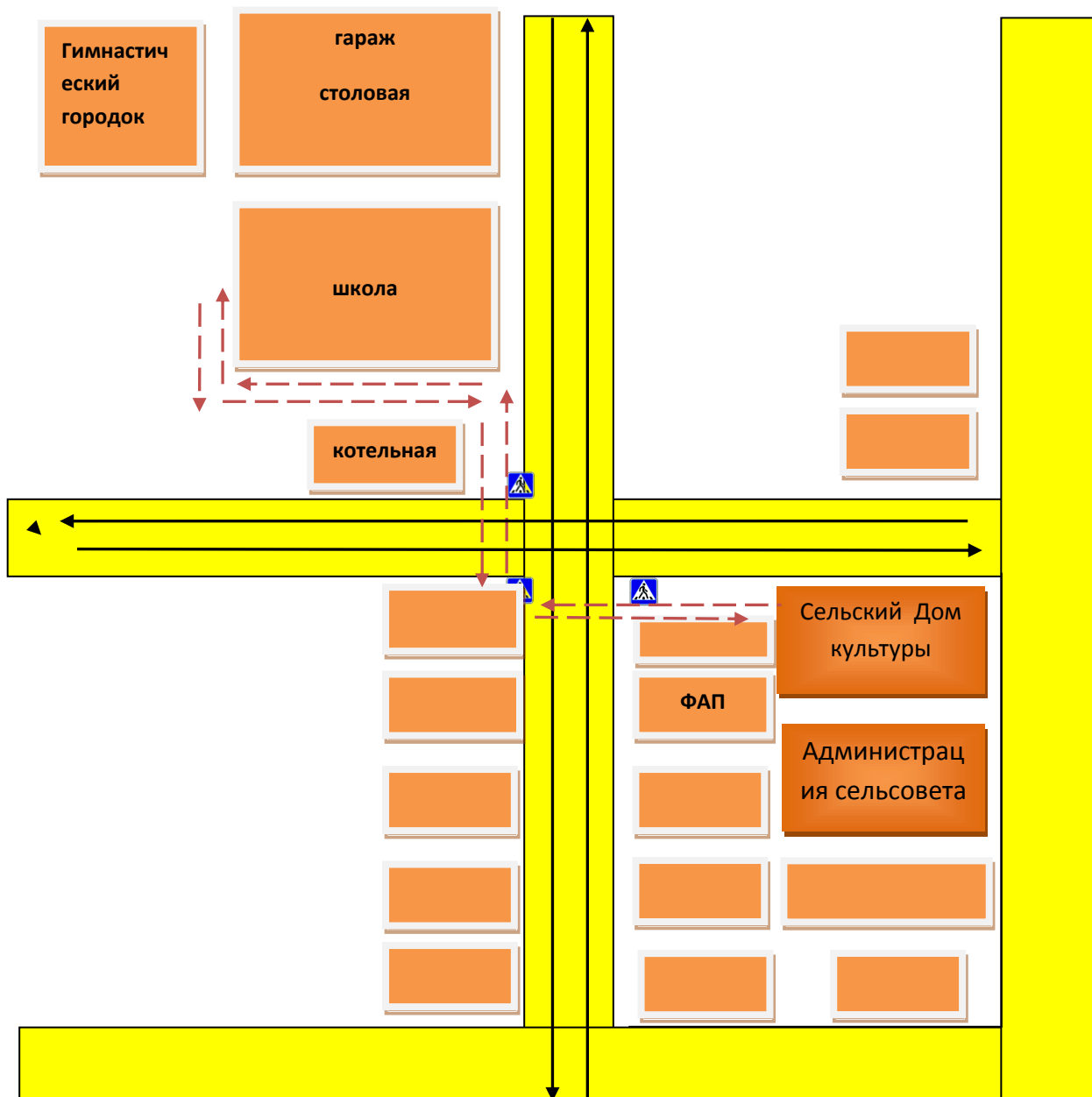
7. Схема организации дорожного движения в непосредственной близости от МКОУ Красноярская СОШ с размещением соответствующих технических средств организации дорожного движения, маршрутов движения детей и расположения парковочных мест



УСЛОВНЫЕ ОБОЗНАЧЕНИЯ

-  - пешеходный переход
-  - движение учащихся
-  - движение транспорта

8. План-схема маршрута движения организованных групп детей от МКОУ Красноярская СОШ к сельскому Дому культуры



УСЛОВНЫЕ ОБОЗНАЧЕНИЯ



- пешеходный переход



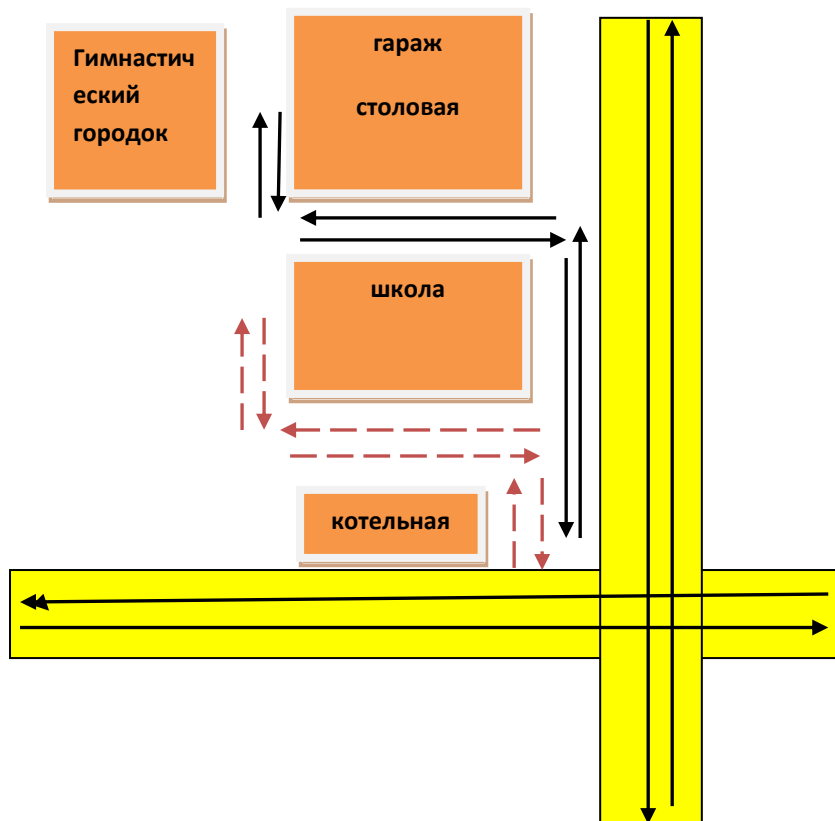
- движение учащихся





- движение транспорта

9. Пути движения транспортных средств к местам разгрузки/погрузки и рекомендуемые безопасные пути передвижения детей по территории

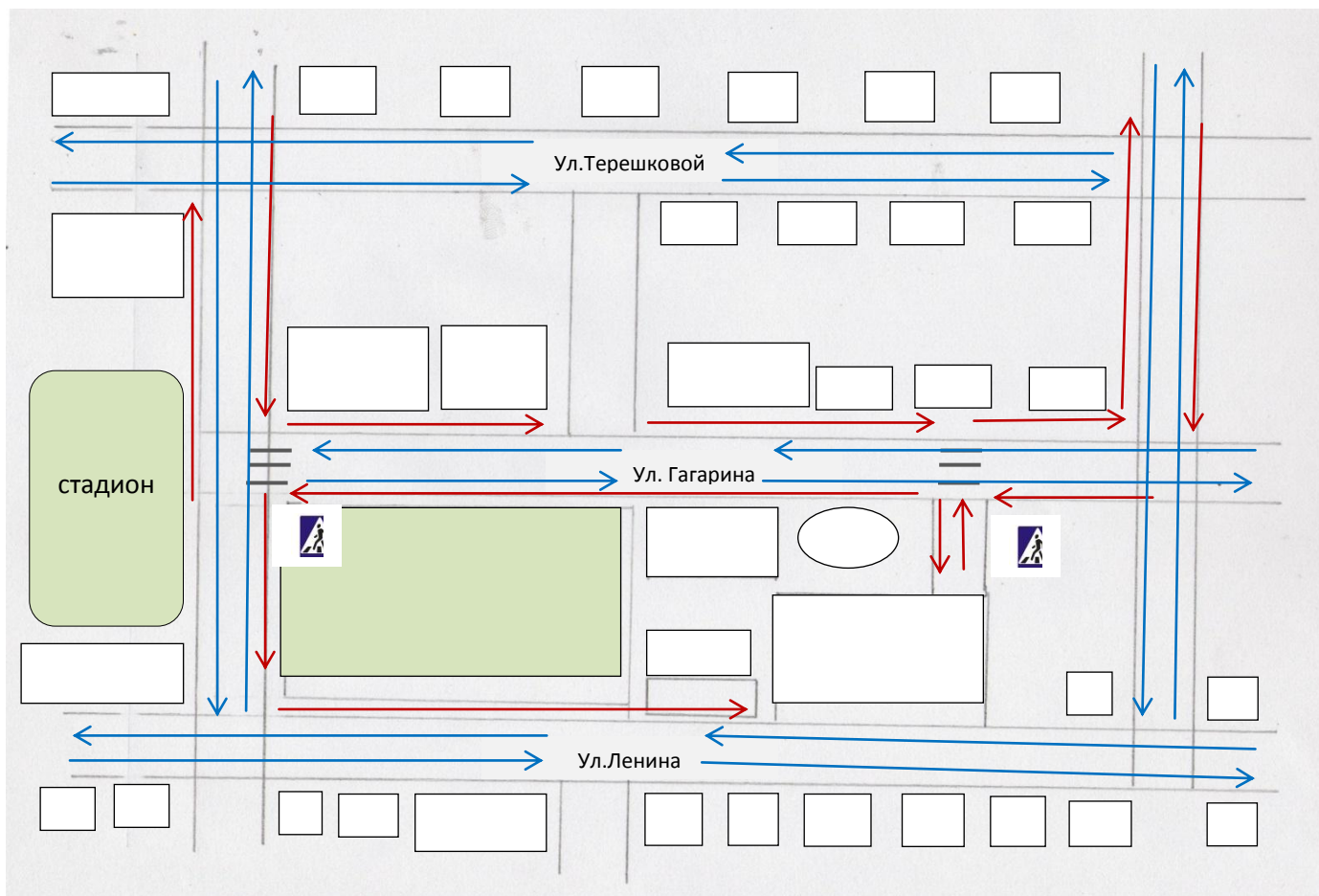
МКОУ Красноярская СОШ






УСЛОВНЫЕ ОБОЗНАЧЕНИЯ

-  - движение учащихся
-  - движение транспорта

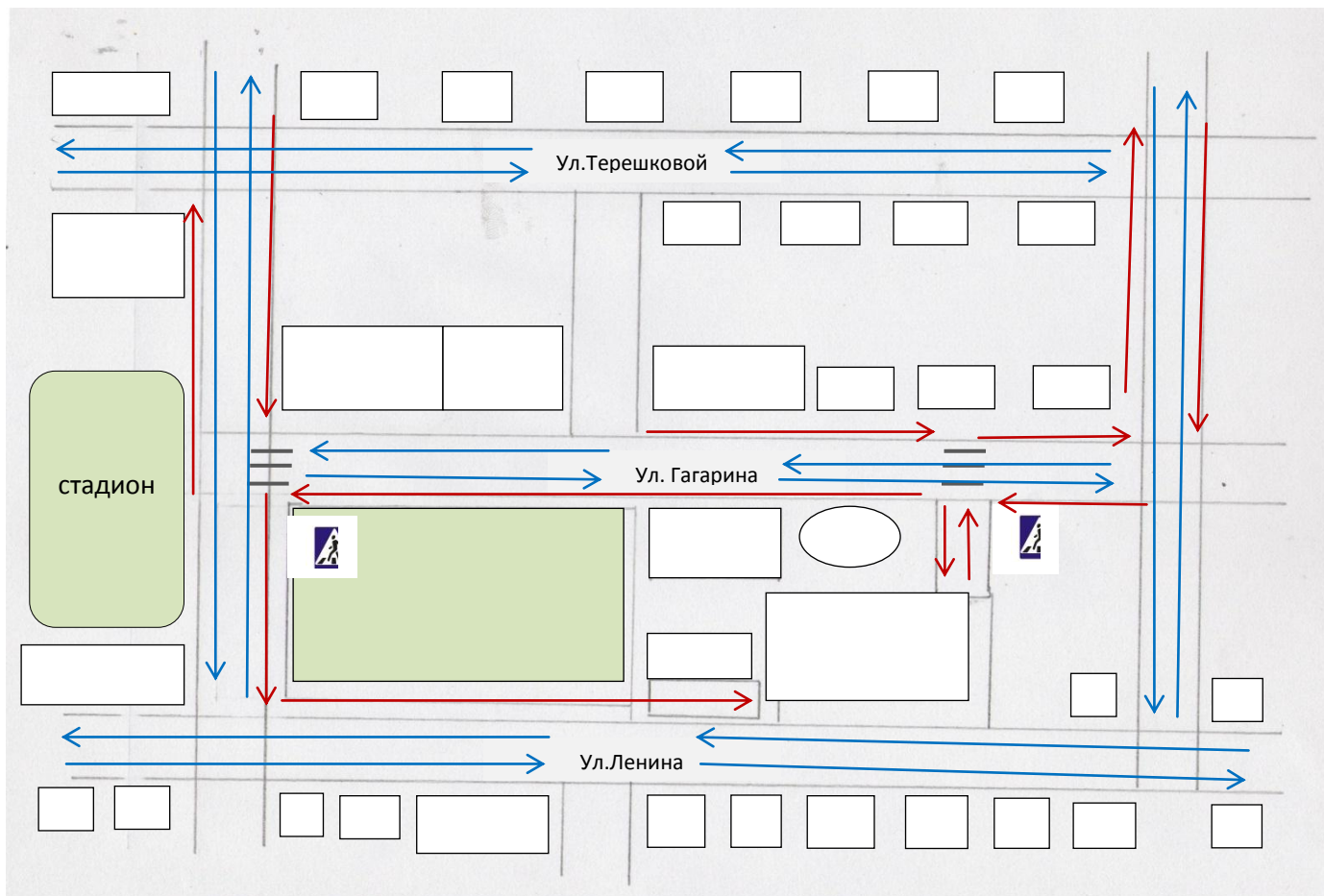
10. Район расположения МКОУ Хабазинская СОШ, пути движения транспортных средств и детей (обучающихся)



УСЛОВНЫЕ ОБОЗНАЧЕНИЯ

-  - движение учащихся
-  - движение транспорта
-  - пешеходный переход

11. Схема организации дорожного движения в непосредственной близости от МКОУ Хабазинская СОШ с размещением соответствующих технических средств организации дорожного движения, маршрутов движения детей и расположения парковочных мест



УСЛОВНЫЕ ОБОЗНАЧЕНИЯ



- пешеходный переход

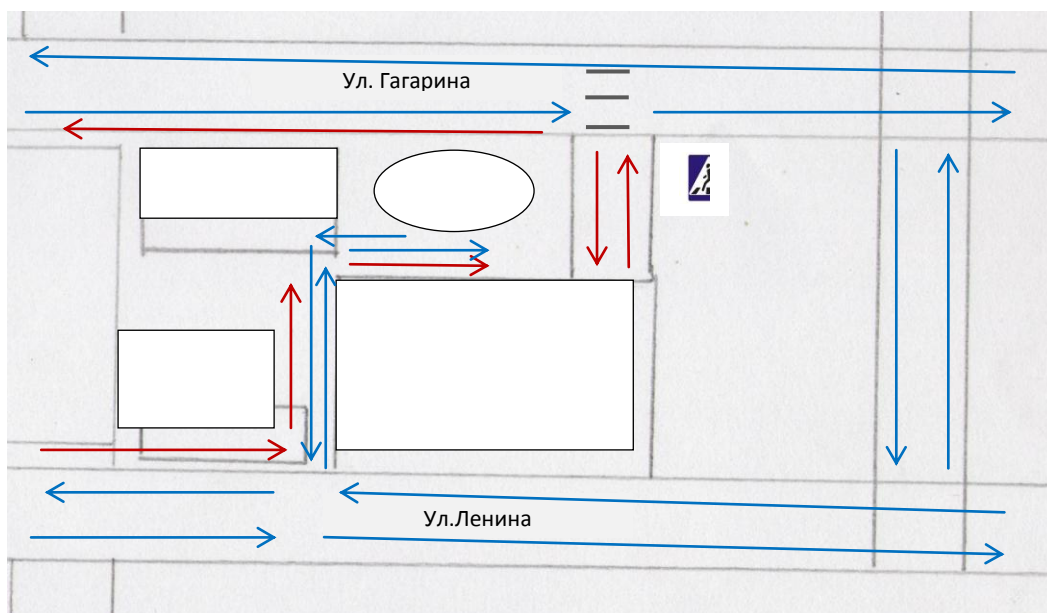


- движение учащихся






- движение транспорта

12. Пути движения транспортных средств к местам разгрузки/погрузки и рекомендуемые безопасные пути передвижения детей по территории МКОУ Хабазинская СОШ



УСЛОВНЫЕ ОБОЗНАЧЕНИЯ

-  - движение учащихся
-  - движение транспорта
-  - пешеходный переход